CROSS XC ANIVERSARIO ATLÉTICO ESPAÑA DE CUETO – V MEMORIAL JUAN MANUEL DE BLAS LANZA
DOMINGO 24 DE NOVIEMBRE 2019

Circuito completo: 1635 m/vuelta.
Desde Salida A a Meta: 900 m. Desde Salida B a Meta : 1485 m. medido Raul 2018
CIRCUITO DE MATALEÑAS JUNTO AL FARO DE CABO MAYOR, CUETO (SANTANDER)

Categoría	Hora	Recorrido	Distancia
INFANTIL M (Sub14)	10:15	Salida A hasta meta + 1 vuelta al circuito	2535 m
INFANTIL F (Sub14)	10:30	Salida B hasta meta.	1485 m
ALEVÍN M (Sub12)	10:40	Salida B hasta meta.	1485 m
ALEVÍN F (Sub 12)	10:50	Salida A hasta meta.	900 m
BENJAMÍN M (Sub 10)	11:00	Salida A hasta meta.	900 m
BENJAMÍN F (Sub 10)	11:10	Salida A hasta meta.	900 m
CADETE M. (Sub16)	11:20	Salida B hasta meta + 1 vuelta al circuito	3120 m
CADETE F. (Sub 16)	11:40	Salida A hasta meta por derivación + 1 Vuelta al circuito	1865 m
JUVENIL M (Sub 18)	11.55	Salida A hasta meta + 2 vuelta al circuito	4170 m.
JUNIOR M (Sub 20)	11.55	Salida A hasta meta + 2 vuelta al circuito	4170 m.
JUVENIL F (Sub 18)	12:25	Salida B hasta meta + 1 vuelta al circuito	3120 m.
JUNIOR F (Sub 20)	12:25	Salida B hasta meta + 1 vuelta al circuito	3120 m.
PROM (Sub 23) / SENIOR F	12:25	Salida B hasta meta + 2 vuelta al circuito	4755 m.
VETERANA F (Master)	12:25	Salida B hasta meta + 1 vuelta al circuito	3120 m.
PREBENJAMÍN M (Sub8)	12:50	Salida A hasta meta por derivación cadete femenina.	250 m
PREBENJAMÍN F (Sub8)	13:00	Salida A hasta meta por derivación cadete femenina	250 m
PROM (Sub 23) / SENIOR M	13:10	Salida A hasta meta + 4 vuelta al circuito	7440 m
VETERANO M (Master)	13:10	Salida A hasta meta + 2 vuelta al circuito	4170 m.

1. El Club Atlético España de Cueto, organiza para el **Domingo 24 de Noviembre el Cross XC Aniversario Atlético España de Cueto V Memorial Juan Manuel de Blas Lanza, en la Campa de Mataleñas (**Junto al Faro de Cabo Mayor) de Santander. El horario y las distancias de cada categoría son las citadas en la tabla superior.
2. Circuito de hierba en su totalidad.
3. Podrán participar Atletas tanto de Cantabria como de otras Comunidades Autónomas **que dispongan de la correspondiente licencia federativa**. Los atletas Federados de la Cantabria no necesitan realizar inscripción. No se admiten atletas sin licencia.
4. Las inscripciones de atletas de otras comunidades se podrán realizar hasta el jueves **21 de Noviembre** en el e-mail: espana.cueto@gmail.com.
5. La prueba será controlada por el Comité Regional de Jueces y Cronometradores de la Federación Cántabra de Atletismo.
6. La organización declina toda responsabilidad de los daños materiales y/o físicos que la participación en esta prueba pueda causar o causarse.
7. Las **duchas** se encuentran situadas en el Pabellón Municipal de Cueto, situado en la C/ J. María González Trevilla de Cueto (Santander).
8. En la prueba absoluta los promesas y senior masculinos deben coger en tribuna un distintivo rojo a colocar en el dorsal en su esquina izquierda.
9. La aceptación del presente reglamento implica obligatoriamente que el participante autoriza a la organización, a la grabación total o parcial de su participación en la misma, da su consentimiento para que pueda utilizar su imagen para la promoción y difusión de la imagen de la prueba en todas sus formas (radio, prensa, video, foto, DVD, internet, carteles, medios de comunicación, etc.) y cede todos los derechos relativos a su explotación comercial y publicitaria que consideren oportuno ejecutar, sin derecho por su parte a recibir compensación económica alguna.¨

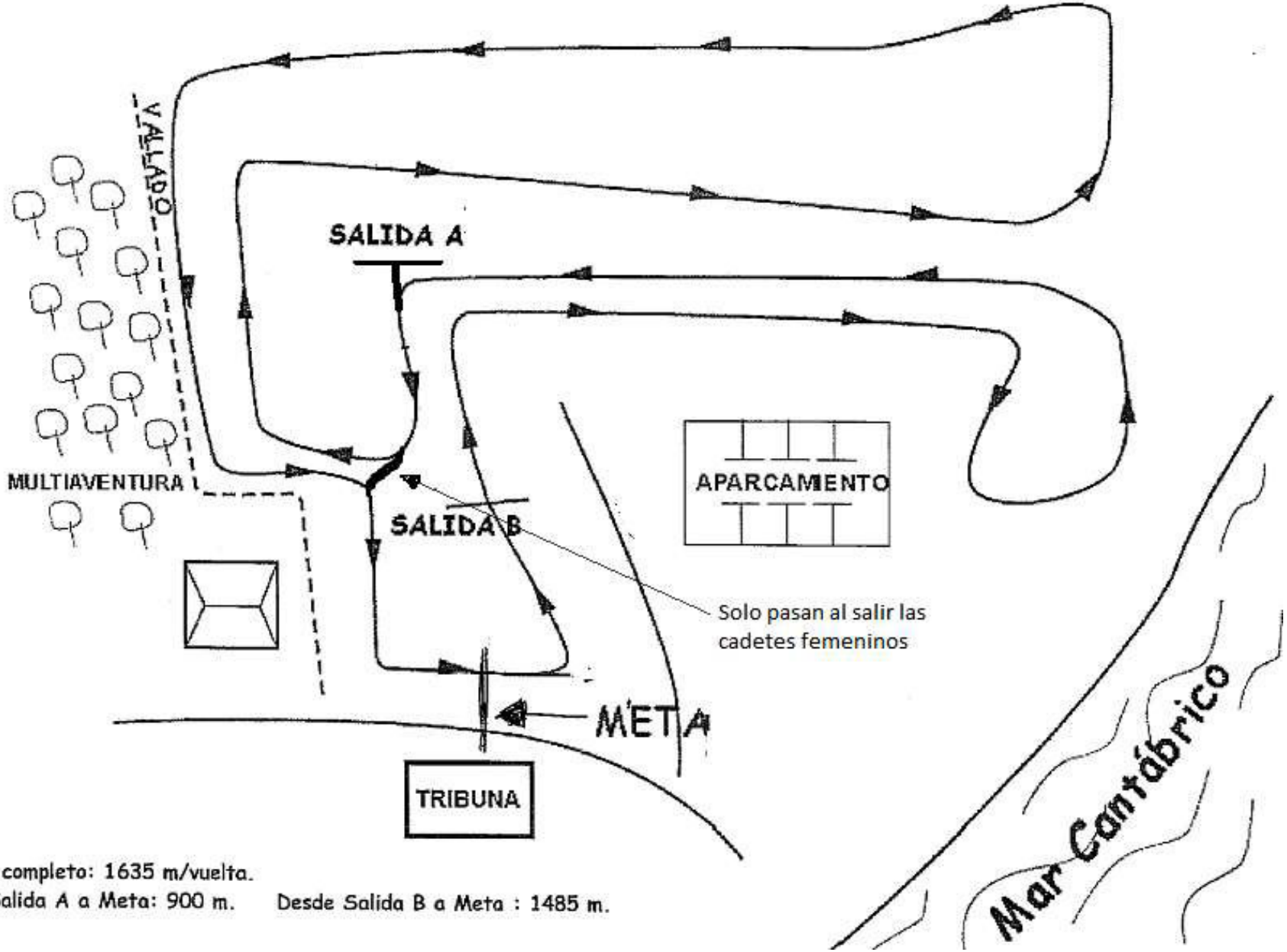

Circuito completo: 1635 m/vuelta.
Desde Salida A a Meta: 900 m. Desde Salida B a Meta : 1485 m.

Faro de Cabo Mayor
ro Café Bar
que
Av. del Faro
Av. del Faro
ZONA CIRCUITO CROSS
Forestal Park Santander
Av. del Faro
Av. del Faro
Av. del Faro
APARCAMIENTO VEHÍCULOS
El Barco
CASETAS EQUIPOS
omo de Suso
Federación
Cántabra de Golf
AUTOCARES
Av. del Faro
Av. del Faro
Av. del Faro
Playa
Diego de Noval

COMO LLEGAR

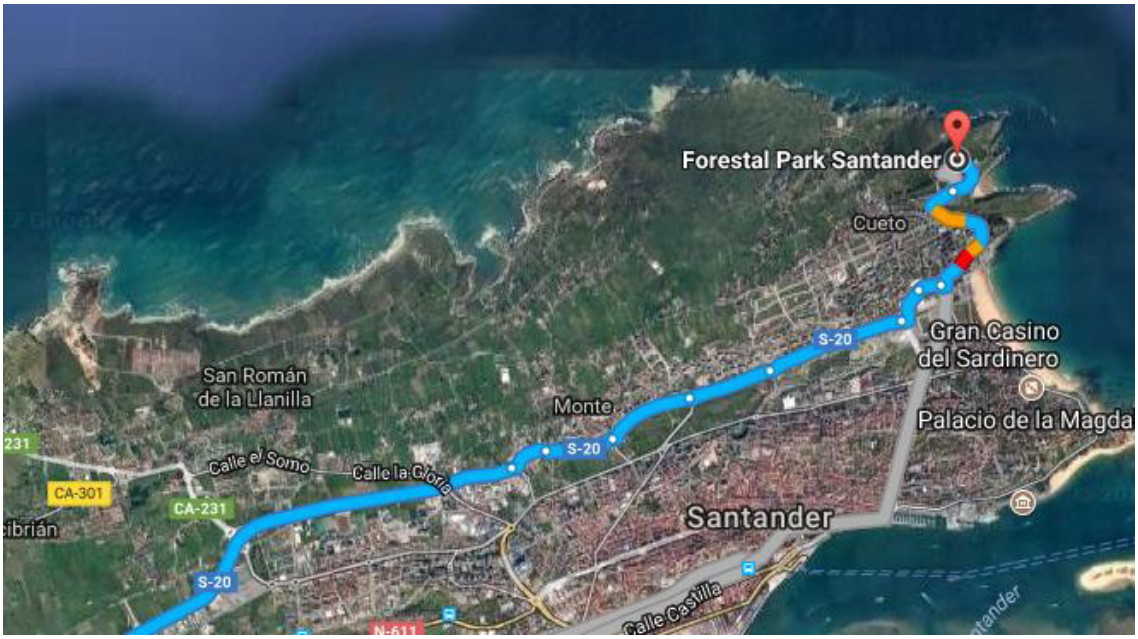

YENDO POR LA AUTOVÍA (A 67 TORRELAVEGA – SANTANDER) O (SOLARES POR LA A8 – S30), SE COGE LA S20 HASTA EL FINAL (SARDINERO) Y ALLÍ SE VA DIRECCIÓN CUETO SUBIENDO POR LA AVDA DEL FARO DIRECCIÓN AL FARO CABO MAYOR

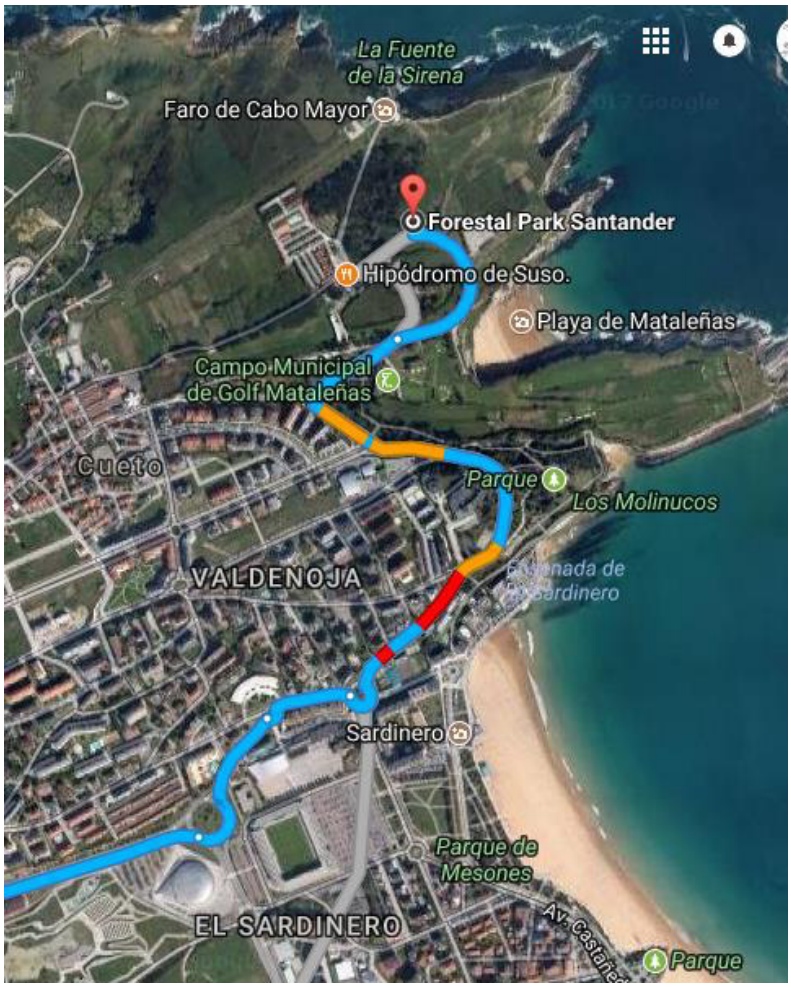

DUCHAS

---- andando
→ → coche

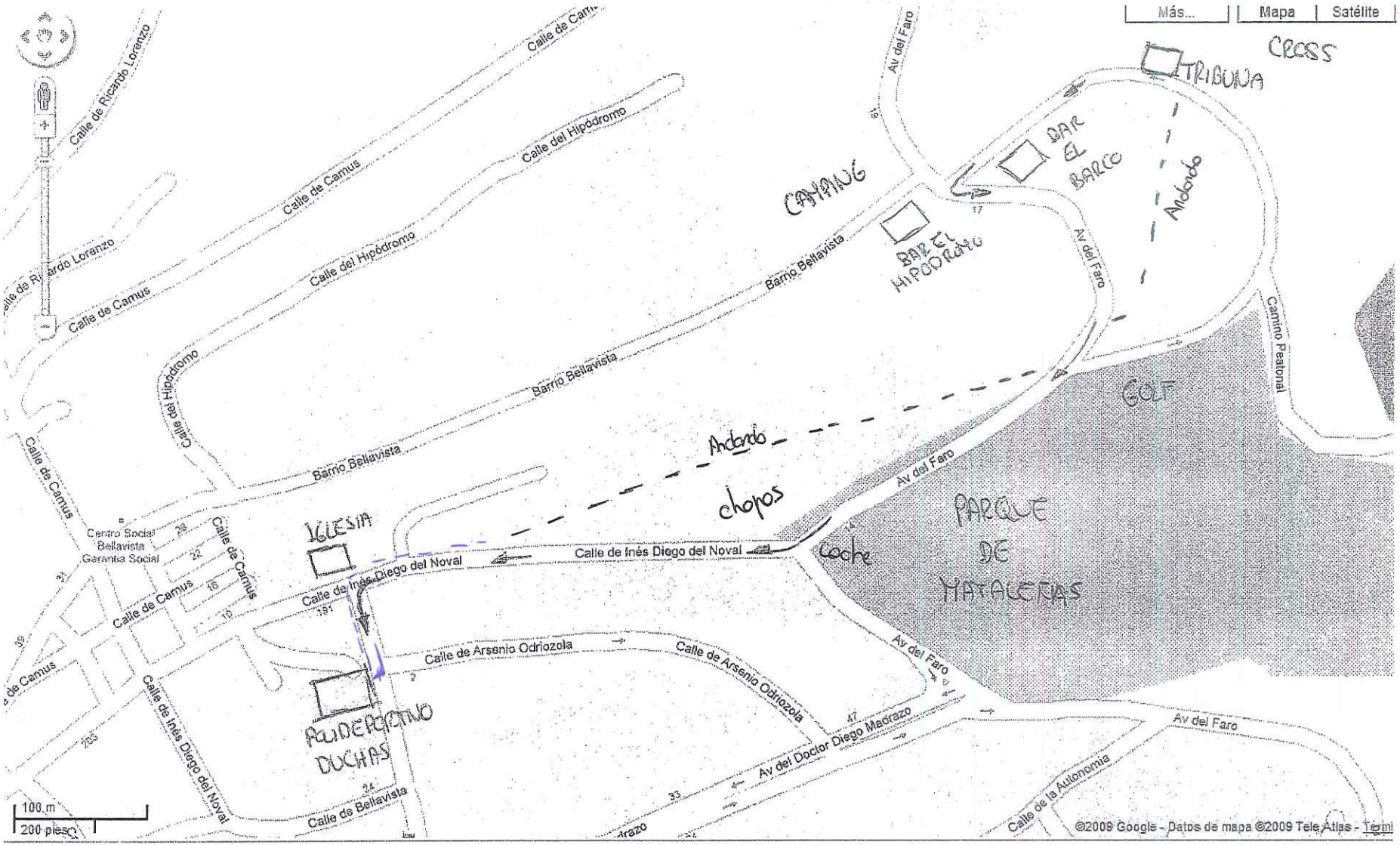

Meta
Salida B
Salida A
Image Landsat
Image © 2015 DigitalGlobe
Google earth